






















ÚZEMNÍ PLÁN CHVALOVICE

VÝKRES ŠIRŠÍCH VZTAHŮ

LEGENDA:

-  HRANICE ŘEŠENÉHO ÚZEMÍ
-  HRANICE KATASTRÁLNÍHO ÚZEMÍ
-  CHKO BLANSKÝ LES
-  EVROPSKY VÝZNAMNÁ LOKALITA
-  PŘÍRODNÍ PAMÁTKA
-  PŘÍRODNÍ REZERVACE
-  REGIONÁLNÍ BIOCENTRUM FUNKČNÍ
-  REGIONÁLNÍ BIKORIDOR FUNKČNÍ
-  OCHRANNÁ ZÓNA NADREGIONÁLNÍHO BIKORIDORU
-  OCHRANNÉ PÁSMO VODNÍHO ZDROJE
-  PODDOLOVANÝ ÚZEMÍ
-  OCHRANNÉ PÁSMO VZLETOVÉHO PROSTORU JIHOČESKÉHO LETIŠTĚ
-  PLOCHY LESNÍ
-  PLOCHY VODNÍ A VODOHOSPODÁŘSKÉ
-  ROZVOJOVÁ PLOCHA - záměry ZÚR
-  PLOCHA KORIDORU - záměry ZÚR v oblasti technické infrastruktury
-  PLOCHA KORIDORU - záměry ZÚR v oblasti dopravní infrastruktury
-  SILNICE I. TŘÍDY
-  SILNICE II. TŘÍDY
-  SILNICE III. TŘÍDY



Územní plán CHVALOVICE			
STUPEŇ		NÁVRH	
VÝKRES		VÝKRES ŠIRŠÍCH VZTAHŮ	
ČÍSLO ZAKÁZKY	58_2007	Projektový ateliér AD s.r.o. Ing. arch. Jaroslav Daněk 	
MĚŘÍTKO	1 : 50 000	Husova 4, Č. Budějovice, 370 01, tel. fax. 387 311 238 IČO 25194771, DIČ CZ25194771, mobil 605 277 998	
DATUM	Červenec 2009	KRESLIL LUKÁŠ HOLEMÝ	
ČÍSLO VÝKRESU	6	ČÍSLO PARÉ	1

ZÁZNAM O ÚČINNOSTI		
ČÍSLO JEDNACÍ	POŘIZOVATEL	SPRÁVNÍ ORGÁN, KTERÝ ÚP VYDAL
168/2009	MĚSTSKÝ ÚŘAD PRACHATICE Odbor SS a RR, oddělení RR a pam.pěče Mgr. VLASTIMIL LUKÁSEK Oprávněná úřední osoba pořizovatele	ZASTUPITELSTVO OBCE CHVALOVICE starostka - ANNA MAČKOVÁ
DATUM VYDÁNÍ		
16.12.2009		
DATUM NABYTÍ ÚČINNOSTI		
2.1.2010		